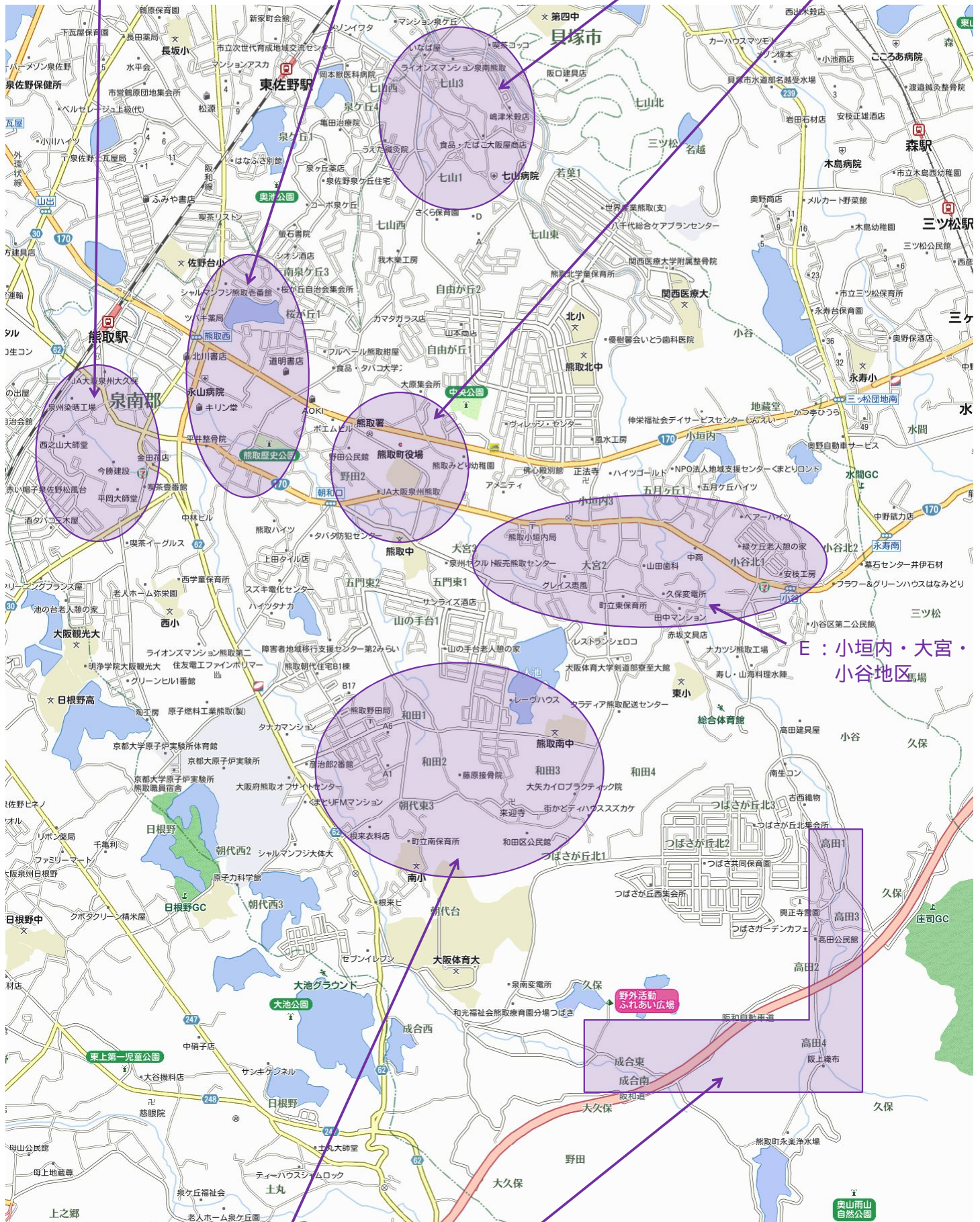




くまとり お地蔵さん巡りマップ



A : 大久保・青葉台地区 B : 桜が丘・紺屋・五門地区 D : 七山地区 C : 野田地区



G : 朝代・和田地区 F : 高田地区



くまとり お地藏さん巡りマップ [一覧]



熊取町は、歴史的に信仰の篤い所で、大師講、伊勢講、金毘羅講、地藏信仰等が盛んで、現在も町内に多数の大師堂、お地藏さんが残っております。
 また、四国八十八か所に因んで、八十八の石仏、地藏さんをお祀りしている所として、四国八十八か所霊場、西之山大師堂があります。
 そこで、お地藏さんの八十八か所巡りができるのではと、町内のお地藏さんマップの作成を始めました。
 ただ、数年前にはあった筈のお地藏さんが宅地開発で無くなっている所もあって、全体では約五十か所にお地藏さんが祀られていました。
 マップには、できるだけ親しみを持っていただけるように、写真と簡単な説明をつけています。

熊取駅前には、レンタサイクルもありますので、一気に巡ることも可能です。
 また、各地区ごとをウォーキングで巡るのも趣ですし、若者向けには『縁結び』のお地藏さんもいます。

四国八十八か所のお遍路では、一番札所から順番に巡ることを「順打ち」、八十八番札所から逆に巡ることを「逆打ち」と云います。
 『くまとりお地藏さん巡り』は、「順打ち」のあとに、お気に入りの場所を「逆打ち」することで、合計で八十八か所巡りとすることも可能です。

どうか、熊取のお地藏さん巡りで、ほっこりするひと時をお楽しみください!!!



| 全体 | 地区 | 名称 | 住所 | 北緯 | 東経 | 文 | 健 |
|----|------|------------------|------------------|---------|----------|---|------|
| 1 | A1 | (大久保中2丁目の地藏) | 熊取町大久保中2丁目28-11 | 34.4038 | 135.3407 | 文 | |
| 2 | A2 | 向田地蔵 | 熊取町大久保中2丁目9-1 | 34.4029 | 135.3433 | 文 | |
| 3 | A3 | 白波地藏 | 熊取町大久保中3丁目7-8 | 34.4006 | 135.3431 | 文 | |
| 4 | A4 | 脳薬地藏 | 熊取町大久保中3丁目7-6 | 34.4003 | 135.3431 | 文 | |
| 5 | A5 | (大久保中4丁目の道標地藏) | 熊取町大久保中4丁目府道62号線 | 34.4004 | 135.3433 | | |
| 6 | A6 | 西之山大師堂 | 熊取町大久保中5丁目2112 | 34.4017 | 135.3389 | 文 | 健1 |
| 7 | A7 | 法禅寺の地藏 | 熊取町大久保中5丁目1101 | 34.4003 | 135.3401 | 文 | 健1 |
| 8 | A8 | (大久保中4丁目の地藏) | 熊取町大久保中4丁目18-17 | 34.3990 | 135.3409 | | |
| 9 | A9 | 平見辻地藏 | 熊取町大久保中4丁目11-1 | 34.3982 | 135.3417 | 文 | 健1 |
| 10 | B1 | 水荘園地藏尊 | 熊取町大久保北2丁目13-3 | 34.4087 | 135.3484 | | |
| 11 | B2 | 四国八十八カ所霊場(阪上水神) | 熊取町桜が丘2丁目1-4 | 34.4046 | 135.3499 | 文 | 健6 |
| 12 | B3 | 火消地藏(芳元寺山門前) | 熊取町紺屋1丁目19-5 | 34.4027 | 135.3477 | | |
| 13 | B4 | (大久保東1丁目の辻地藏) | 熊取町大久保東1丁目12-13 | 34.4013 | 135.3461 | 文 | |
| 14 | B5 | (五門西1丁目の道標地藏) | 熊取町五門西1丁目13-10 | 34.4006 | 135.3477 | 文 | |
| 15 | B6 | (五門西1丁目の地藏尊) | 熊取町五門西1丁目8-15 | 34.4001 | 135.3495 | | |
| 16 | B7 | 慈照寺の地藏堂 | 熊取町五門西3丁目20-1 | 34.3991 | 135.3477 | 文 | 健8 |
| 17 | C1 | 朝和口辻地藏 | 熊取町五門東2丁目1-7 | 34.3988 | 135.3529 | 文 | 健2 |
| | C2番外 | 八ツ地藏 | 熊取町野田2丁目3-6 | 34.3998 | 135.3553 | 文 | 健2 |
| 18 | C3 | (野田 住吉川上流の地藏) | 熊取町野田1丁目22-1 | 34.3986 | 135.3568 | | |
| 19 | C4 | (野田1丁目の地藏) | 熊取町野田1丁目10-10 | 34.4001 | 135.3583 | | |
| 20 | C5 | (野田3丁目の道標地藏) | 熊取町野田3丁目241 | 34.4027 | 135.3569 | | |
| 21 | D1 | 七山西口の道標地藏 | 熊取町七山3丁目1059-5 | 34.4172 | 135.3565 | | 健6 |
| 22 | D2 | 休場橋(やすみばばし)の道標地藏 | 熊取町七山東969 | 34.4172 | 135.3600 | | 健6 |
| 23 | D3 | (五厘玉橋近くの道標地藏) | 熊取町七山東872 | 34.4151 | 135.6130 | | |
| 24 | D4 | お春地藏 | 熊取町七山東838 | 34.4139 | 135.3615 | 文 | 健6 |
| 25 | D5 | 七里(子安)地藏 | 熊取町七山2丁目13-18 | 34.4133 | 135.3582 | | 健6 |
| 26 | D6 | 七山南口地藏 | 熊取町七山2丁目14-25 | 34.4130 | 135.3582 | 文 | 健6 |
| 27 | E1 | (小垣内2丁目の道標地藏) | 熊取町小垣内2丁目61 | 34.3980 | 135.3629 | 文 | |
| 28 | E2 | (小垣内3丁目の辻地藏) | 熊取町小垣内3丁目1-11 | 34.3980 | 135.3652 | 文 | |
| 29 | E3 | 大森神社の子安地藏 | 熊取町大宮1丁目12-9 | 34.3978 | 135.3685 | 文 | 健4 |
| 30 | E4 | (大宮1丁目の道標地藏) | 熊取町大宮1丁目12-9 | 34.3978 | 135.3685 | | |
| 31 | E5 | 建武地藏(石造地藏菩薩立像) | 熊取町五月ヶ丘1丁目2-14 | 34.3991 | 135.3687 | 文 | 健4 |
| 32 | E6 | (小谷北の地藏) | 熊取町小谷北2丁目2-35 | 34.3956 | 135.3769 | | 健3 |
| 33 | E7 | (小谷南の地藏) | 熊取町小谷南2丁目17-16 | 34.3945 | 135.3732 | 文 | |
| 34 | E8 | 正永寺の可愛いお地藏さん | 熊取町大宮2丁目4-3 | 34.3957 | 135.3664 | 文 | 健4 |
| 35 | E9 | (大宮3丁目の地藏) | 熊取町大宮3丁目727 | 34.3953 | 135.3632 | 文 | |
| 36 | E10 | (大宮3丁目の辻地藏) | 熊取町大宮3丁目682 | 34.3957 | 135.3604 | | |
| 37 | F1 | (高田1丁目道標地藏) | 熊取町高田1丁目2017 | 34.3853 | 135.3782 | | 健7 |
| 38 | F2 | (高田3丁目道標地藏) | 熊取町高田3丁目2303 | 34.3829 | 135.3781 | | 健7 |
| 39 | F3 | (高田2丁目道標地藏) | 熊取町高田2丁目9-1 | 34.3817 | 135.3768 | | 健7 |
| 40 | F4 | (高田4丁目道標地藏) | 熊取町高田4丁目2741 | 34.3759 | 135.3773 | | 健7 |
| 41 | F5 | 永楽ダム入口道標地藏(対の地藏) | 熊取町野田(大字)-65 | 34.3752 | 135.3699 | | 健7 |
| 42 | F6 | 西方寺(東入口)の地藏 | 熊取町成合東171 | 34.3773 | 135.3651 | 文 | 健7 |
| 43 | F7 | 西方寺(南入口)の地藏 | 熊取町成合東171 | 34.3773 | 135.3651 | 文 | 健7 |
| | F8番外 | 池守明神(永楽池の道標地藏) | 熊取町久保(大字) | 34.3641 | 135.3799 | 文 | |
| 44 | G1 | 糞塞地藏(さいさいじぞう) | 熊取町朝代東4丁目10-31 | 34.3854 | 135.3535 | | 健5 |
| 45 | G2 | 朝代の道標地藏 | 熊取町朝代東2丁目13-5 | 34.3863 | 135.3551 | | 健5、9 |
| 46 | G3 | まれくす堂(まれくす地藏) | 熊取町南山の手台21-12 | 34.3901 | 135.3576 | 文 | 健2 |
| 47 | G4 | 来迎寺のお地藏さん | 熊取町和田3丁目3765 | 34.3866 | 135.3615 | 文 | 健5、9 |
| 48 | G5 | 和田の道標地藏 | 熊取町和田4丁目3299 | 34.3861 | 135.3643 | | 健5、9 |

G P S用に、住所、緯度、経度を記載しました。コピー・アンド・ペースト(コピペ)にて活用してください。



このお地藏さん巡りマップ作成にあたっては、次の資料を参照、引用しました。
 熊取町文化財マップ 熊取町教育委員会
 歩いて・見て・感じて.....くまとり再発見! ものしり健康歩く路 熊取町「健康くまとり探検隊」
 表の「文」「健」欄は、「文化財マップ」「健康くまとり探検隊のシリーズ」に記載されています。



[A] 大久保、青葉台地区

[A6]西之山大師堂



昔から西之山各所には四国八十八カ所にちなんだ地蔵さん・大師像が祀られ、近辺からも多くの参詣者があったそうです。1974年の青葉台の宅地開発時に、それらは西之山大師堂境内に集めて祀られています。

[A7]法禪寺



(筆塚)



境内には江戸時代後期の文人里井浮丘(泉佐野湊出身)の筆塚があり、その左右にお地蔵さんを祀っています。

[A8] (大久保中4丁目の地蔵)



青葉台の宅地開発時に、周辺のお地蔵さんを西之山大師堂境内に集めたが、屋根で囲われた祠に入っているものは、そのままその地点に残した。そのうちの1つ。第三十番と読める。

[A9]平見辻地蔵



昔の西犬鳴街道沿いにあり、旅の安全を見守った辻地蔵。



[A1] (大久保中2丁目の地蔵)



[A2]向田地蔵



[A3]白波地蔵



[A4]脳葉地蔵



地蔵堂の右手前の石柱に、経文の一節「...しいかんぜん のうやくじどうぼさつ...」と彫られている。

[A5]大久保中4丁目の道標地蔵



墓地の階段を3m程上った左側に祀られています (道路の歩道からも見えています → ←)。砂岩製の道標地蔵です。粉河街道辻にあったものをここに移したようです。

[B] 桜が丘、紺屋、五門地区

[B1]水荘園地蔵尊



延命・子安地藏です。
(1970年頃に祀られました)



[B2]四国八十八カ所霊場(阪上水神)
・・・教会の隣にあります・・・



大正時代初期、紺屋在住であった故阪上亀吉翁は、持山であった紺屋山(今の桜が丘)に、四国八十八カ所霊場にちなみ、山の道沿いに石仏を安置しました。昭和の中頃まで、熊取周辺からお詣りが絶えなかったと伝えられています。1964年の桜が丘の宅地開発時に、八十八の石仏は桜が丘南斜面の木立の中に集められ、現在も祀られています。
() 詳細は、当ホームページのカテゴリー[歴史・自然・体験・施設] [熊取 四国八十八ヶ所霊場]を参照してください。

[B3]火消地蔵



五門地区の防火のためのお地藏さん。

[B4] (大久保東1丁目の辻地蔵)



[B5] (五門西1丁目の道標地藏)



水間寺への道標。

[B6]五門西1丁目の地藏尊



五門地区にあったお地藏さん3体をここに集めて祀っています。
右側のお地藏さんは対の道祖神です。
道祖神は、外敵や厄災の侵入防止はもとより、**縁結び**、安産、子孫繁栄の神様です。

[B7]慈照寺の地藏堂



本堂の左横が地藏堂(通常は閉まっています)



[C] 野田地区



[C1]朝和口辻地藏



水間寺への参詣のための道標地藏。

[C2：番外編] ハツ地藏



()ハツ地藏 熊取中央小学校の南門横手の溝沿いの畦道(あぜみち)を少し入った所。
ハツ地藏までは幅が狭く高低差のある畦ですので、畦道は歩かず遠目に見てください。
(畦道は歩行が難しいので行くのはお勧めしません)
昭和初期まで一里塚としての大きな一本のハツ地藏松があったそうです。
七つのお地藏さんが祀られています。祠には7つしか入らなかったため、残りの1つは大原に持っていったそうです。



[C3] (野田 住吉川上流の地藏)



カーポートの奥にあります。

[C4] (野田1丁目の地藏)



柵で囲まれた敷地に祀られています。

[C5] (野田3丁目の道標地藏)



七山からの古道 水間道にあった道標地藏。
以前は大原池の隅にあったものをここに移したそうです。

[D] 七山地区



[D1] 七山西口の道標地蔵



[D2] 休場橋の道標地蔵
(やすみばばし)



[D3] 五厘玉橋近くの
道標地蔵



高さ50cm位の
小さな祠です。

[D4] お春地蔵



() 歯痛地蔵：歯痛が直る

いつの頃からか、お春地蔵と呼ばれています。
また、貝塚(清児)から七山の沿道には歯痛地蔵が点在しています。

七山には、道標地蔵が五つありますが、その一つです。

[D5] 七里(子安)地蔵



() 子安地蔵。

七里の由来：七山は大小七重に広がる丘陵地帯で七里山村と云われていました。また、神戸の波打ち際で発見したお地藏さんをはるばる海を渡って七山まで運んだ、この距離が7里(約30km)だったからという説もあります。

[D6] 七山南口地蔵



() 道標地蔵です



[E] 小垣内、大宮、小谷地区



[E1] (小垣内 2 丁目の道標地蔵) [E2](小垣内 3 丁目の辻地蔵)



道標は、左：水間寺、
右：大浦・和田と彫られています。



[E3]大森神社の子安地蔵



(子安地蔵)
(七福神)

境内の東隅には子安地蔵があります。
また、境内の北西奥には七福神が祀られています。

[E4] (大宮 1 丁目の道標地蔵)



大森神社の東側の壁面にあります。
3体のうちの一つは道標地蔵です。

[E5]建武地蔵 (石造地蔵菩薩立像)



建武 4 年(1337)につくられた、熊取町で一番古い和泉砂岩製の地蔵石仏です。

[E6] (小谷北の地蔵)



昔の水間街道にあり、水間詣りの人々が道中で詣っていた。

[E7] (小谷南の地蔵)



昔の水間街道の辻角にあった。

[E8]正永寺



石碑の両側に、可愛いお地蔵さんがいます。




[E9] (大宮 3 丁目の地蔵)



お堂には、6体のお地蔵さんが祀られています。

[E10] (大宮 3 丁目の辻地蔵)



お堂には、7体のお地蔵さんが祀られています。

[F]高田地区



[F1]高田1丁目道標地蔵



[F2]高田3丁目道標地蔵



大師堂、金毘羅講石塔の間にあります。

[F3]高田2丁目道標地蔵



[F4]高田4丁目道標地蔵



[F5]永楽ダム入口の道標地蔵




右：大木・・・、左：高田・・・ と読めます。

[F6]西方寺(東入口)の地蔵



[F7]西方寺(南入口)の地蔵

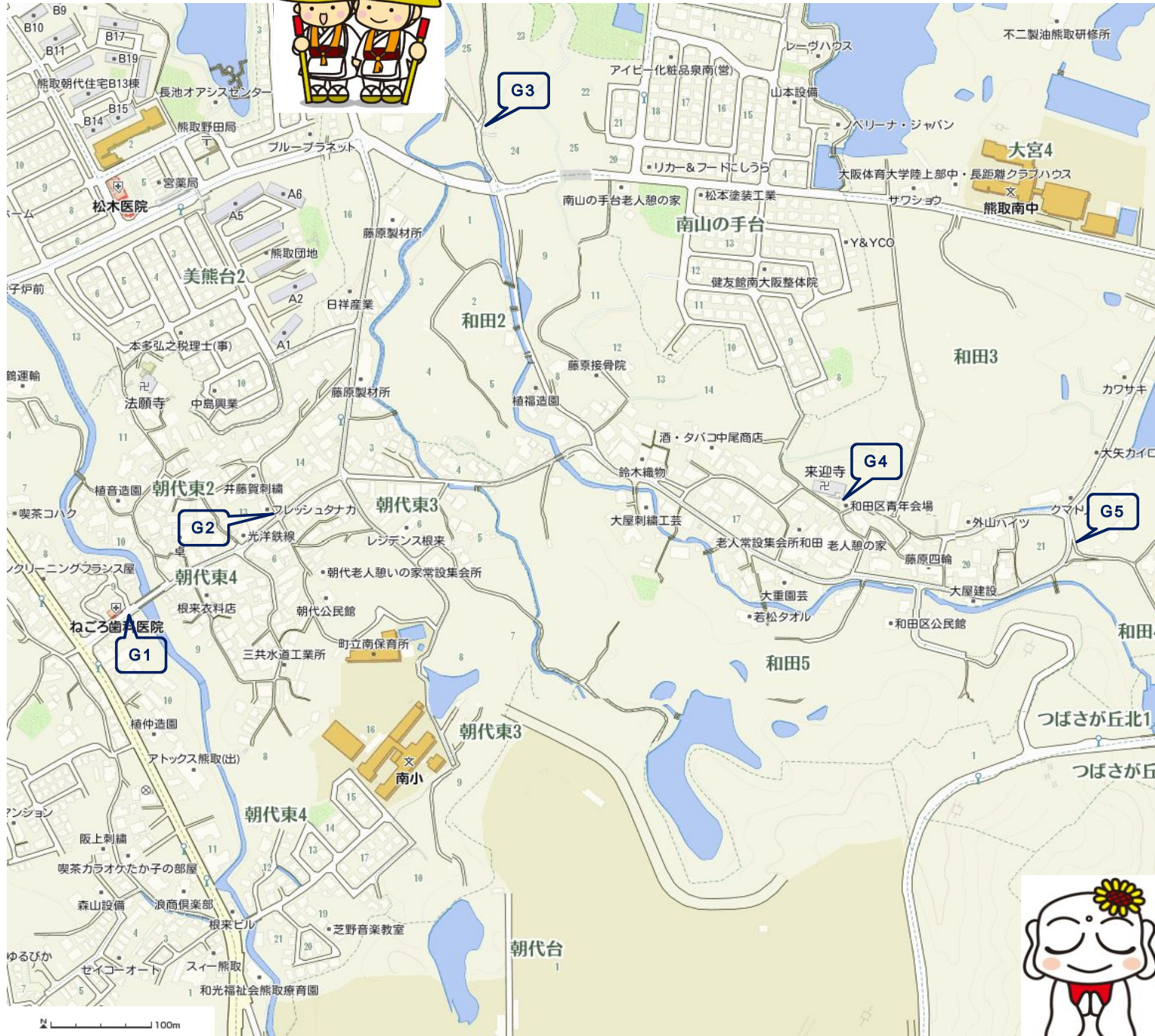


[番外編] 永楽池の池守明神

永楽ダムより南東約1.5kmの所に、約250年前につくられた永楽池(ため池)があり、池のほとりには守り神の池守明神が祀られています。そして、よくみると道標地蔵でもあり、昔は大木からの郵便配達の際にもなっていたため、郵便地蔵とも云われていたようです。ただ、離れた辺りな所にあり、また虫も多いので、お薦めはしません。地図には記載しておりません。



[G]朝代、和田地区



[G1]賽塞地藏(さいさいじぞう)



賽の河原は、塞(さえ・さい)の神とも呼ばれる道祖神の信仰からきています。道祖神(賽の神)は、外敵や厄災の侵入防止、**縁結び**、安産、子孫繁栄、子供の守り神、交通安全の神様です。

[G2]朝代の道標地藏



右：水間
左：橋本と刻まれています。

[G3]まれくす堂 (まれくす地藏)



まれくすの謂(ゆ)れは諸説がありますが、一説として、稀(まれ)なる樟(クスノキ)一幹でお堂を建てたので、この名がついたとの記録があります。お堂の銘文には、享保5(1720)/子3月と刻まれていますので、約300年前に建てられたようです。

[G4]来迎寺



来迎寺(本堂は重要文化財)境内の東隣に、熊野明神、大師像とともに、7体のお地藏さんが祀られています。

[G5]和田の道標地藏



桜の古木の傍らにあります。右：なりあい、あめやま
左：みずま、まきおと刻まれています。